

77,8

77,9

78,0

78,1

smer Čierna nad Tisou



Zaujmové územie

most 2,18 km 78,180  
sv.k.=3,30 n.v.v.=1,20m

Ordné vtáje územie Slanské vrchy

71,0

71,1

71,2

71,3

Zaujmové územie

prapust 2,73 km 71,370  
sv.k.=2x2,20 m, v.v.=2x2,00m

101

78,2

78,3

78,4

78,5

priepust è.39 km 78,574  
sv.k.=2x0,90m,v.v.=2x0,90m

priepust è.14 km 71,783  
sv.k.=1,00m,v.v.=1,00m

71,4

71,5

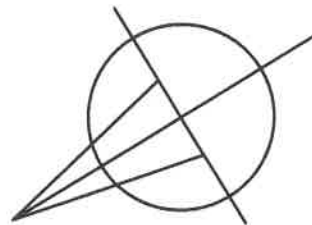
71,6

71,7

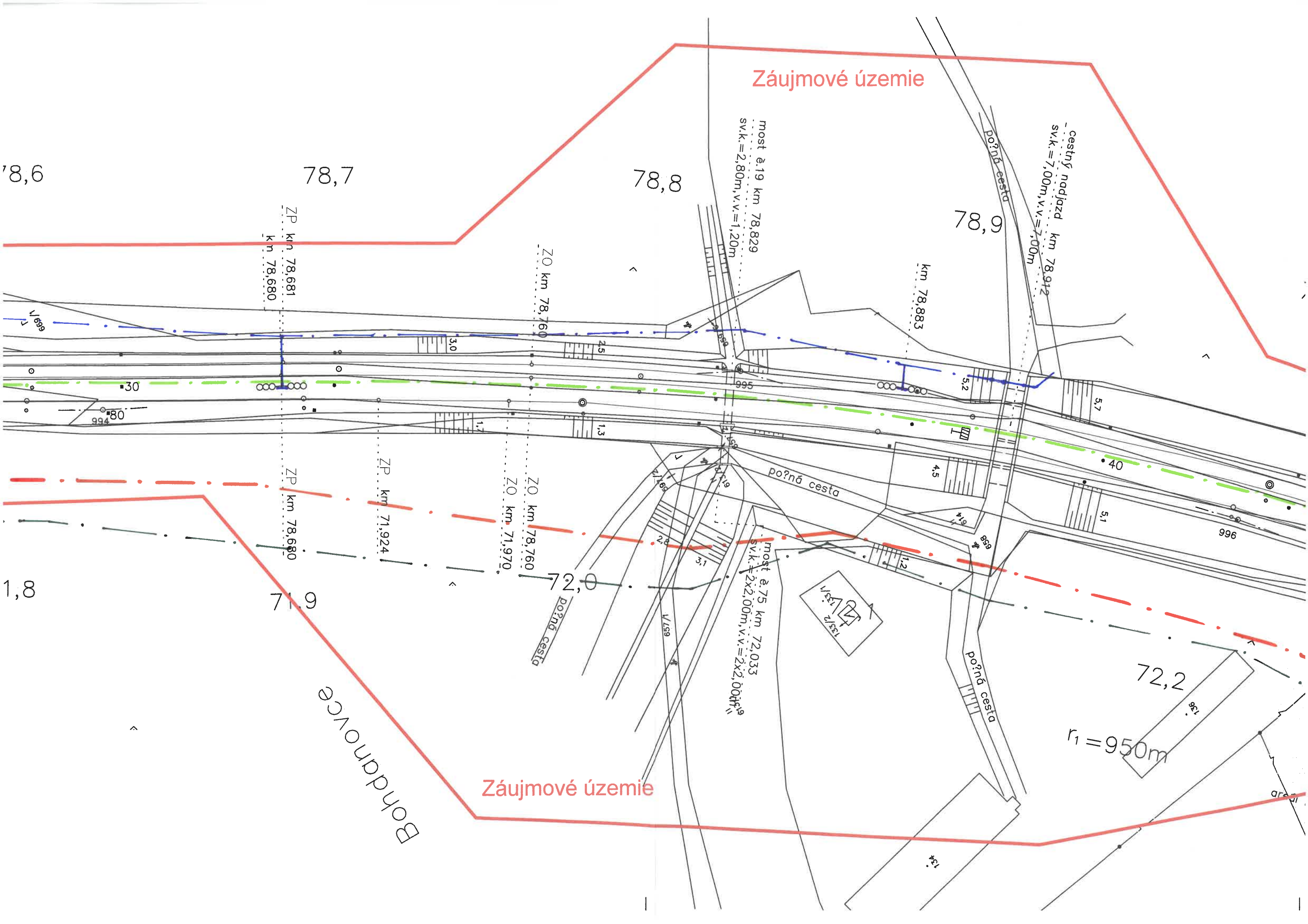
Podrobné telekomunikačné  
vedenie a zab. zariadenia v správe ŽSR  
SÚVISIACI KONTAKT INFORMATÍVNE  
zakresliť: *[signature]*

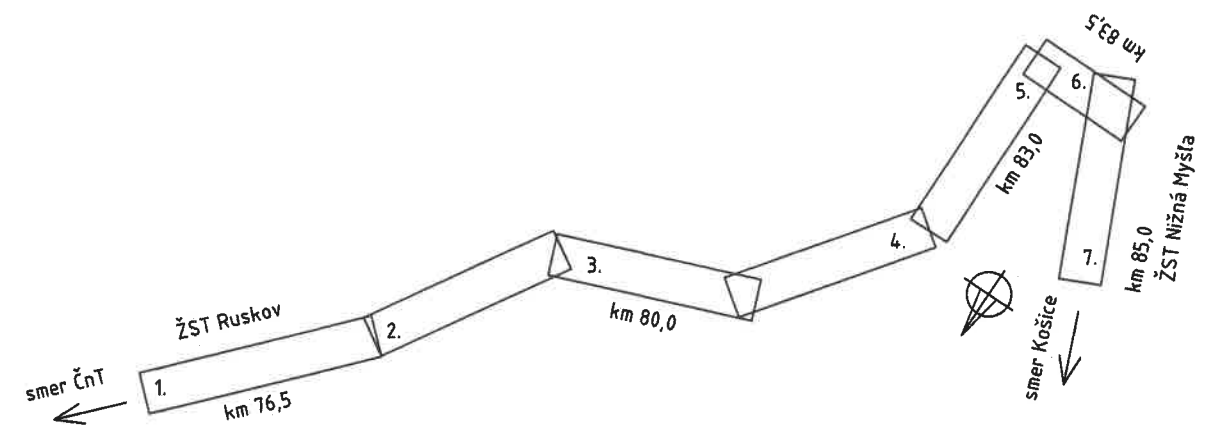
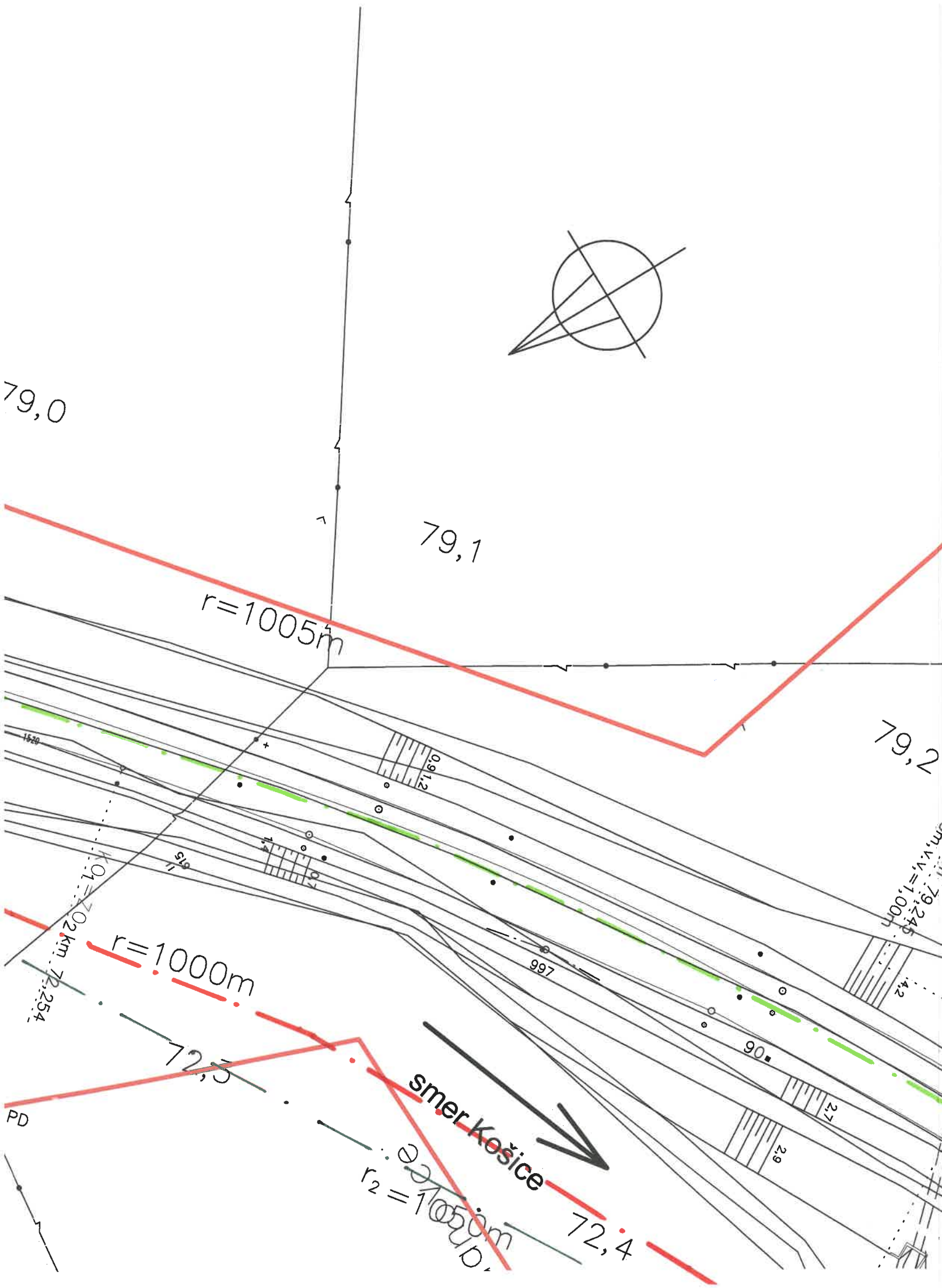
dňa 09.09.2020

--- ~~DOE~~ ---  
--- ŽDK 1+7K 19 ---  
--- **DK+TK** ---  
--- Zab. káb. ---









Zodpovedný projektant stavby:	Ing. Eva Gregová	Gregová		<div><div>SUDOP</div><div>KOŠICE a.s.</div><div>Žriedlová č. 1, 040 01 KOŠICE</div><div>Riaditeľ: Ing. Branislav Hudák</div><div><div>Zákazkové číslo: 1917</div><div>Dátum: 11/2020</div><div>Stupeň - účel: DSPRS</div><div>Počet A4: 8xA4</div><div><div>Časť:</div><div>Mierka: 1:1000</div><div>Súprava:</div></div><div><div>Príloha:</div><div>2.</div></div></div></div>	
Zodpovedný projektant časti:					
Navrhol, vypracoval:					
Kontroloval:					
Miesto stavby:	Nižná Myšľa, Vyšná Myšľa, Bohdanovce, Blažice, Ruskov	Okres:	Košice-okolie		
Investor - stavebník:	Železnice Slovenskej republiky				
Stavba:	Klemensova 8 813 61 Bratislava				
Nižná Myšľa - Ruskov, komplexná rekonštrukcia k.č.2, dĺžka 6,596 km, so sanáciou železničného spodku, KR mostov a priepustov a nástupíšť Bohdanovce, Vyšná Myšľa					
Situácia na zakreslenie existujúcich inžinierskych sietí					